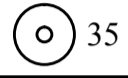






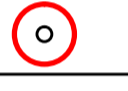




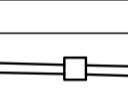
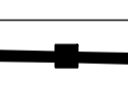
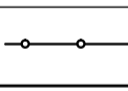







LEGENDA

-  Istniejące drzewa liściaste wraz z numerem Wykazu inwentaryzacyjnego
-  Istniejące drzewa iglaste wraz z numerem Wykazu inwentaryzacyjnego
-  Istniejące zwarte skupiny krzewów i podrostów drzew
-  Istniejące żywopłoty formowane
-  Pnie po dawniej usuniętych drzewach
-  Drzewa cenne i okazale
-  Drzewa wyznaczone do prac pielęgnacyjnych
-  Drzewa wyznaczone do usunięcia w ramach cięć sanitarnych
-  Karpiny drzew wyznaczone do usunięcia i wywiezienia
-  Bluszcz wyznaczony do zdjęcia i rozłożenia na ziemi z usuwanych drzew
-  Istniejące alejki parkowe
-  Granica sekcji inwentaryzacyjnych
-  Ogrodzenie na słupach ceglanych z siatki stalowej
-  Mór ceglany otynkowany
-  Ogrodzenie z siatki stalowej
-  Wejścia do parku
-  Zabudowa zabytkowa
-  Zabudowa współczesna

Projektowanie i Wykonawstwo Terenów Zieloni "SZEŚĆ" 45-086 Opole, ul. Powstańców Śl. 6/2, tel./fax (077) 454 40 29			
OBIEKT:	ZABYTKOWY PARK W KLISINIE		
ADRES:	Dom Pomocy Społecznej w Klisinie		
TEMAT:	Etap III Aktualizacja inwentaryzacji drzewostanu z projektem gospodarki drzewostanem, nasadzeń zastępczych i uzupełniających		
	Plansza inwentaryzacji zieleni z projektem gospodarki drzewostanem		
Opracował:	mgr inż. Marcin Czyżowski		
Data: 06.2014	zlec.	Skala 1:500	rys.1.1